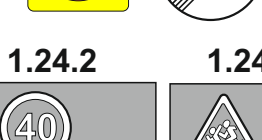


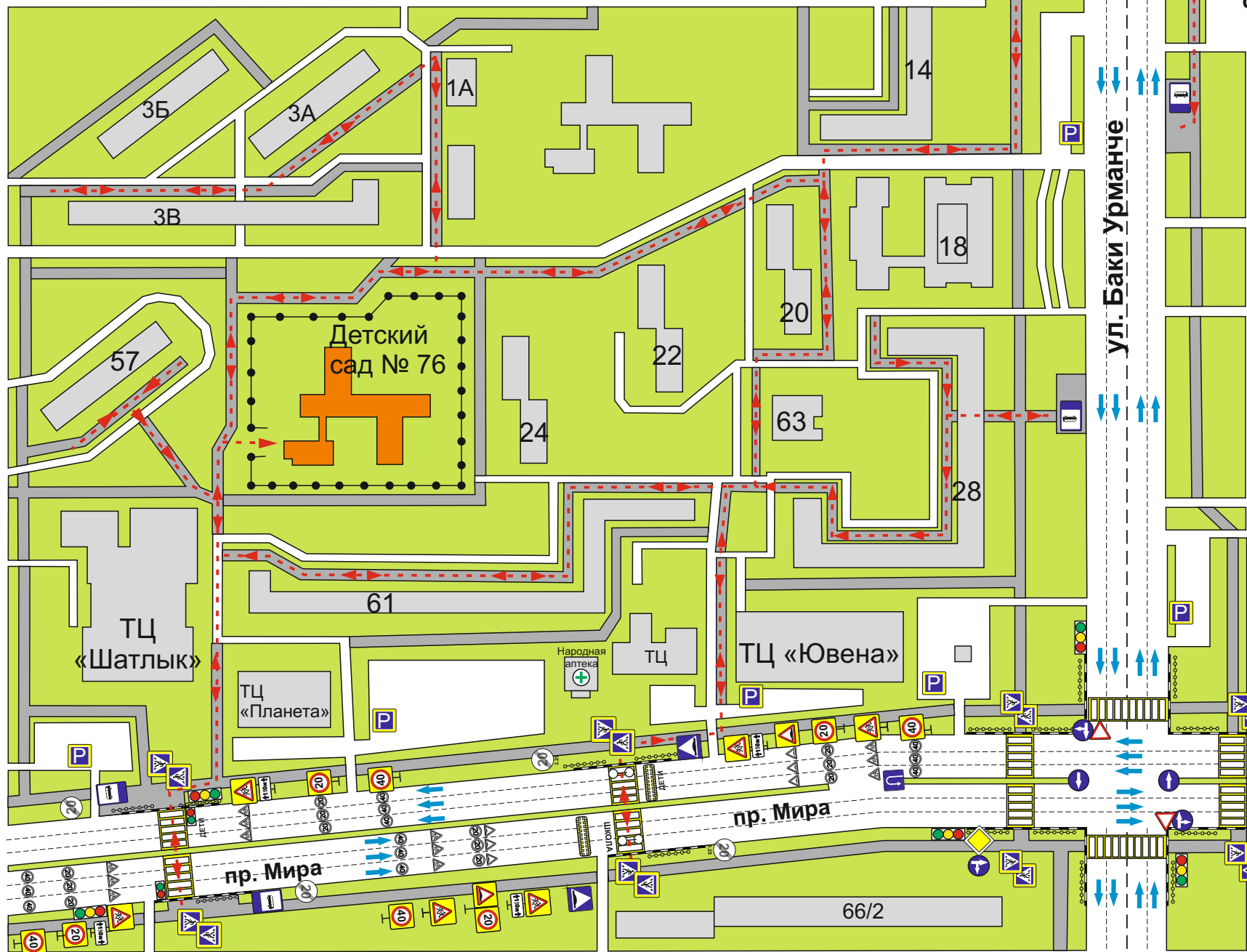


План-схема расположения Детского сада № 76 и безопасного маршрута движения детей

Экспликация дорожных знаков:
(по ГОСТ Р 52289-2004 м
ГОСТ Р 52290-2004)
Нумерация дорожных
знаков соответствует
ГОСТ Р 52290-2004
с изменениями от 21.02.2014г.



- ограда образовательного учреждения
- пешеходные ограждения
- искусственное освещение
- дорожный светофор типа т.7 (двухстороннего исполнения)
- искусственная неровность
- разметка 2.7
- направление движения воспитанников
- направление движения транспорта