

УПРАВЛЕНИЕ ФЕДЕРАЛЬНОЙ СЛУЖБЫ ГОСУДАРСТВЕННОЙ РЕГИСТРАЦИИ, КАДАСТРА И КАРТОГРАФИИ ПО РЕСПУБЛИКЕ ТАТАРСТАН

(полное наименование органа регистрации прав)

Раздел 1

Выписка из Единого государственного реестра недвижимости об основных характеристиках и зарегистрированных правах на объект недвижимости
Сведения об основных характеристиках объекта недвижимости

В Единый государственный реестр недвижимости внесены следующие сведения:

Здание	
(вид объекта недвижимости)	
Лист № __ Раздела <u>1</u>	Всего листов раздела <u>1</u> : __
Всего разделов: __	
Всего листов выписки: __	
20.06.2017	
Кадастровый номер:	16:50:100411:176
Номер кадастрового квартала: 16:50:100411	
Дата присвоения кадастрового номера:	05.10.2009
Ранее присвоенный государственный учетный номер:	Инвентарный номер: 796, Кадастровый номер: 16:50:100411:22:8
Адрес:	Республика Татарстан, г Казань, ул Энергетиков, дом 10
Площадь, м²:	3339.3
Назначение:	Нежилое здание
Наименование:	Учебный корпус
Количество этажей, в том числе подземных этажей:	4, в том числе подземных 1
Год ввода в эксплуатацию по завершении строительства:	1970
Год завершения строительства:	1970
Кадастровая стоимость, руб.:	84048678.32
Кадастровые номера иных объектов недвижимости, в пределах которых расположен объект недвижимости:	16:50:100411:22
Кадастровые номера помещений, машино-мест, расположенных в здании или сооружении:	16:50:100411:1509
Виды разрешенного использования:	данные отсутствуют
Статус записи об объекте недвижимости:	Сведения об объекте недвижимости имеют статус "актуальные, ранее учтенные"
Особые отметки:	данные отсутствуют
Получатель выписки:	ГОСУДАРСТВЕННОЕ АВТОНОМНОЕ ПРОФЕССИОНАЛЬНОЕ ОБРАЗОВАТЕЛЬНОЕ УЧРЕЖДЕНИЕ "КАЗАНСКИЙ КОЛЛЕДЖ СТРОИТЕЛЬСТВА, АРХИТЕКТУРЫ И ГОРОДСКОГО ХОЗЯЙСТВА"
НАЧАЛЬНИК ОТДЕЛА	
(полное наименование должности)	
(подпись)	
Фаттахова М. В.	
(инициалы, фамилия)	

Выписка из Единого государственного реестра недвижимости об основных характеристиках и зарегистрированных правах на объект недвижимости
Сведения о зарегистрированных правах

Здание			
(вид объекта недвижимости)			
Лист № <u>2</u> Раздела <u>2</u>	Всего листов раздела <u>2</u> : <u> </u>	Всего разделов: <u> </u>	Всего листов выписки: <u> </u>
20.06.2017			
Кадастровый номер:		16:50:100411:176	

1. Правообладатель (правообладатели):	1.1. ГОСУДАРСТВЕННОЕ АВТОНОМНОЕ ПРОФЕССИОНАЛЬНОЕ ОБРАЗОВАТЕЛЬНОЕ УЧРЕЖДЕНИЕ "КАЗАНСКИЙ КОЛЛЕДЖ СТРОИТЕЛЬСТВА, АРХИТЕКТУРЫ И ГОРОДСКОГО ХОЗЯЙСТВА", ИНН: 1658001319, ОГРН: 1021603282744
2. Вид, номер и дата государственной регистрации права:	2.1. Оперативное управление, № 16-16-01/050/2010-518 от 31.03.2010
3. Документы-основания:	3.1. Распоряжение территориального управления Федерального агентства по управлению Федеральным имуществом по РТ от 24.09.2007 №548-р
4. Ограничение прав и обременение объекта недвижимости:	не зарегистрировано
5. Сведения о наличии решения об изъятии объекта недвижимости для государственных и муниципальных нужд:	данные отсутствуют
6. Сведения об осуществлении государственной регистрации прав без необходимого в силу закона согласия третьего лица, органа:	данные отсутствуют

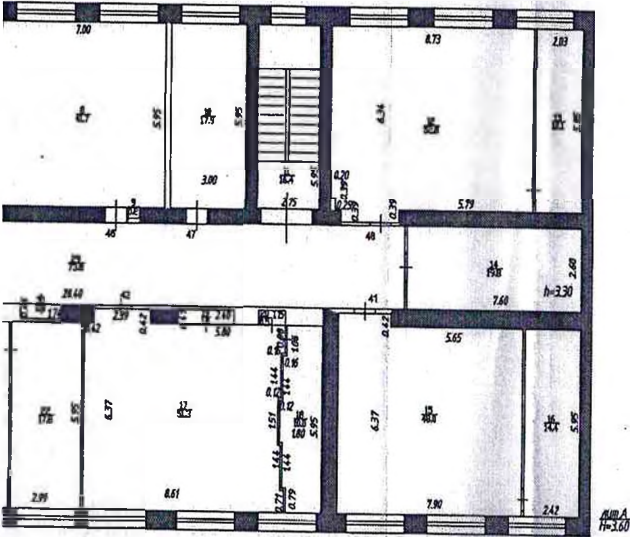
НАЧАЛЬНИК ОТДЕЛА		Фаттахова М. В.
(полное наименование должности)	(подпись)	(инициалы, фамилия)

Выписка из Единого государственного реестра недвижимости об основных характеристиках и зарегистрированных правах на объект недвижимости

Описание местоположения объекта недвижимости

Здание			
(вид объекта недвижимости)			
Лист №	Раздела 4	Всего листов раздела 4 :	Всего разделов:
20.06.2017			
Кадастровый номер:		16:50:100411:176	

Схема расположения объекта недвижимого имущества на земельном(ых) участке(ах):

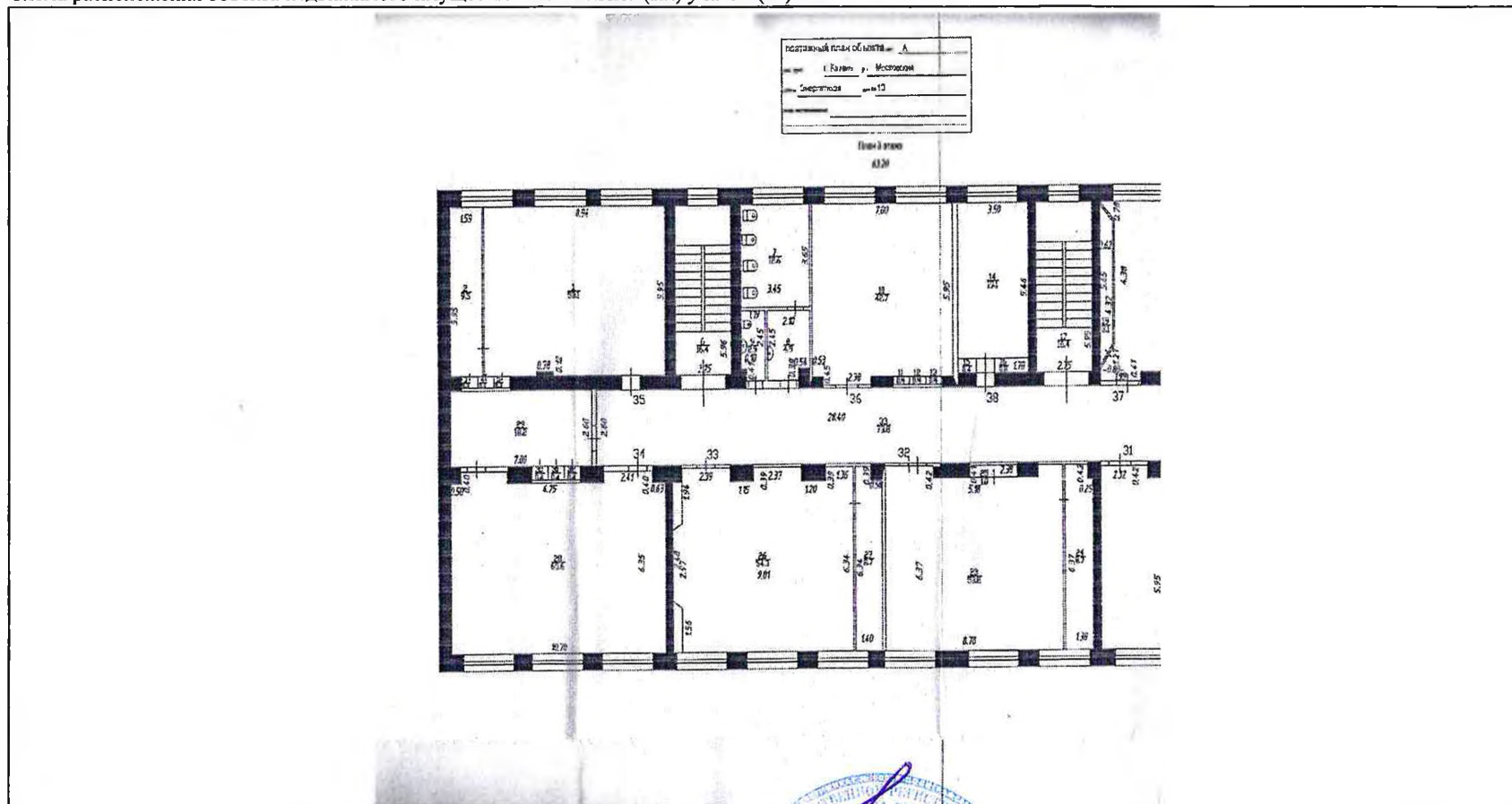
<p>Эксп. план объекта № А</p> <p>г. Казань, М. Мостовской</p> <p>участков № 10</p> <p>План 4 этажа</p> <p>43.20</p>  <p>Масштаб 1: данные отсутствуют</p>	<table border="1"> <thead> <tr> <th>Наименование ДТН</th> <th>Подпись</th> <th>Подпись</th> </tr> </thead> <tbody> <tr> <td>Собственник</td> <td>Мухомов Е.О.</td> <td>Мухомов Е.О.</td> </tr> <tr> <td>Сторона</td> <td>Мухомов Е.О.</td> <td>Мухомов Е.О.</td> </tr> <tr> <td>Сторона</td> <td>Мухомов Е.О.</td> <td>Мухомов Е.О.</td> </tr> <tr> <td>Сторона</td> <td>Мухомов Е.О.</td> <td>Мухомов Е.О.</td> </tr> </tbody> </table>	Наименование ДТН	Подпись	Подпись	Собственник	Мухомов Е.О.	Мухомов Е.О.	Сторона	Мухомов Е.О.	Мухомов Е.О.	Сторона	Мухомов Е.О.	Мухомов Е.О.	Сторона	Мухомов Е.О.	Мухомов Е.О.
Наименование ДТН	Подпись	Подпись														
Собственник	Мухомов Е.О.	Мухомов Е.О.														
Сторона	Мухомов Е.О.	Мухомов Е.О.														
Сторона	Мухомов Е.О.	Мухомов Е.О.														
Сторона	Мухомов Е.О.	Мухомов Е.О.														

НАЧАЛЬНИК ОТДЕЛА	Фаттахова М. В.
(полное наименование должности)	(подпись) (инициалы, фамилия)

Выписка из Единого государственного реестра недвижимости об основных характеристиках и зарегистрированных правах на объект недвижимости
Описание местоположения объекта недвижимости


Здание			
(вид объекта недвижимости)			
Лист № <u> </u> Раздела <u>4</u>	Всего листов раздела <u>4</u> : <u> </u>	Всего разделов: <u> </u>	Всего листов выписки: <u> </u>
20.06.2017			
Кадастровый номер:		16:50:100411:176	

Схема расположения объекта недвижимого имущества на земельном(ых) участке(ах):



Масштаб 1: данные отсутствуют

НАЧАЛЬНИК ОТДЕЛА (полное наименование должности)	<u> </u>	Фаттахова М. В. (инициалы, фамилия)
-----------------------------------------------------	-----------------	----------------------------------------

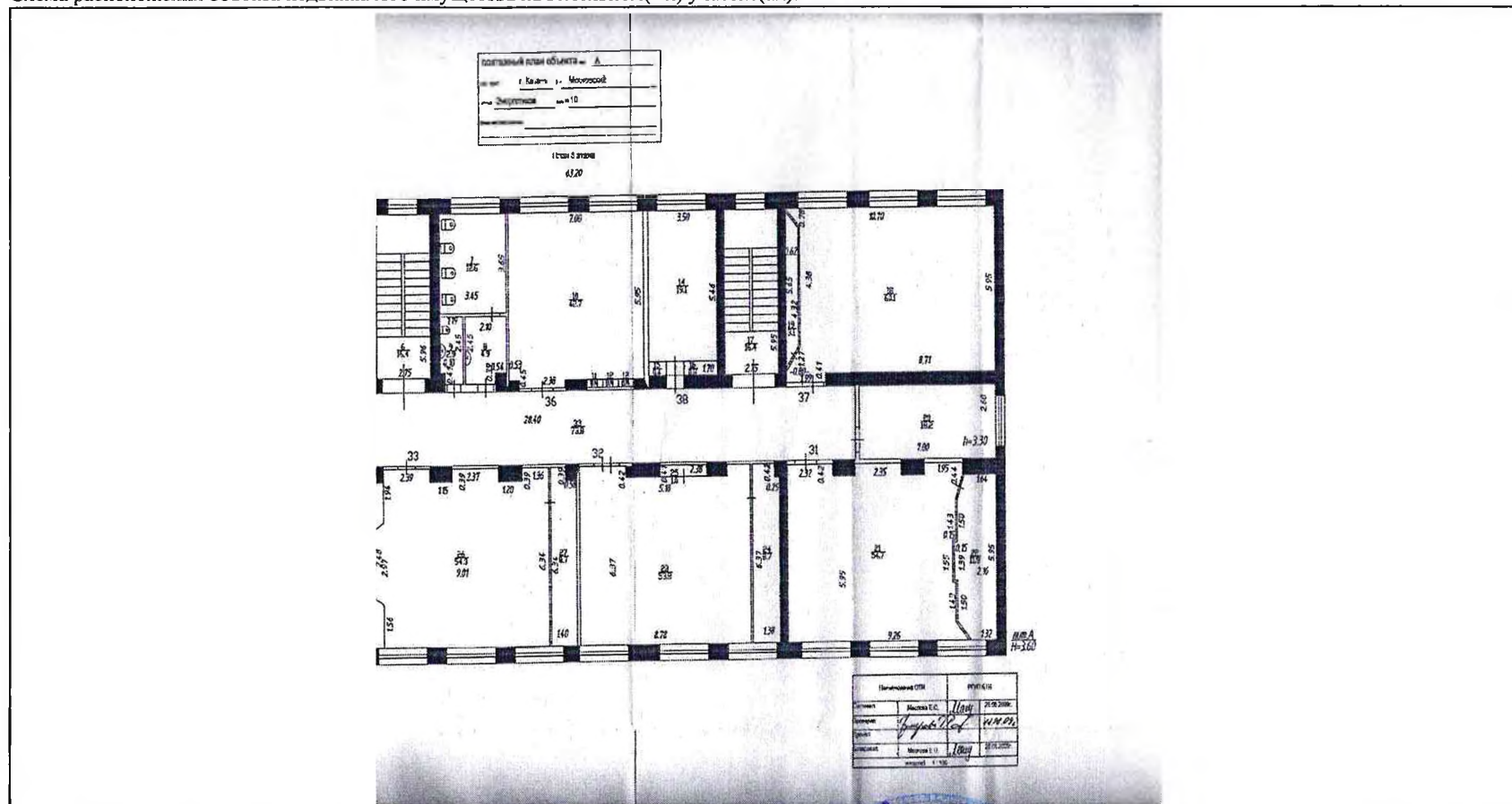


Выписка из Единого государственного реестра недвижимости об основных характеристиках и зарегистрированных правах на объект недвижимости

Описание местоположения объекта недвижимости

Здание			
(вид объекта недвижимости)			
Лист № <u> </u> Раздела <u>4</u>	Всего листов раздела <u>4</u> : <u> </u>	Всего разделов: <u> </u>	Всего листов выписки: <u> </u>
20.06.2017			
Кадастровый номер:		16:50:100411:176	

Схема расположения объекта недвижимого имущества на земельном(ых) участке(ах):



НАЧАЛЬНИК ОТДЕЛА	(подпись)	Фаттахова М. В.
(полное наименование должности)		(инициалы, фамилия)

УПРАВЛЕНИЕ ФЕДЕРАЛЬНОЙ СЛУЖБЫ ГОСУДАРСТВЕННОЙ РЕГИСТРАЦИИ, КАДАСТРА И КАРТОГРАФИИ ПО РЕСПУБЛИКЕ ТАТАРСТАН

(полное наименование органа регистрации прав)

Раздел 1

Выписка из Единого государственного реестра недвижимости об основных характеристиках и зарегистрированных правах на объект недвижимости

Сведения об основных характеристиках объекта недвижимости

В Единый государственный реестр недвижимости внесены следующие сведения:

Здание			
(вид объекта недвижимости)			
Лист №	Раздела 1	Всего листов раздела 1:	Всего разделов:
20.06.2017			
Кадастровый номер:		16:50:100309:175	

Номер кадастрового квартала:	16:50:100309
Дата присвоения кадастрового номера:	30.11.2009
Ранее присвоенный государственный учетный номер:	Инвентарный номер: 642, Кадастровый номер: 16:50:100309:71:19

Адрес:	Республика Татарстан, г Казань, ул Большая Шоссейная, дом 14
Площадь, м²:	2583.2
Назначение:	Нежилое здание
Наименование:	Учебно-лабораторный корпус (лит.А)
Количество этажей, в том числе подземных этажей:	3, в том числе подземных 1
Год ввода в эксплуатацию по завершении строительства:	1953
Год завершения строительства:	1953
Кадастровая стоимость, руб.:	19595225.25
Кадастровые номера иных объектов недвижимости, в пределах которых расположен объект недвижимости:	16:50:100309:71
Кадастровые номера помещений, машино-мест, расположенных в здании или сооружении:	данные отсутствуют
Виды разрешенного использования:	данные отсутствуют
Статус записи об объекте недвижимости:	Сведения об объекте недвижимости имеют статус "актуальные, ранее учтенные"
Особые отметки:	данные отсутствуют
Получатель выписки:	ГОСУДАРСТВЕННОЕ АВТОНОМНОЕ ПРОФЕССИОНАЛЬНОЕ ОБРАЗОВАТЕЛЬНОЕ УЧРЕЖДЕНИЕ "КАЗАНСКИЙ КОЛЛЕДЖ СТРОИТЕЛЬСТВА, АРХИТЕКТУРЫ И ГОРОДСКОГО ХОЗЯЙСТВА"

НАЧАЛЬНИК ОТДЕЛА	Фаттахова М. В.
(полное наименование должности)	(инициалы, фамилия)

Выписка из Единого государственного реестра недвижимости об основных характеристиках и зарегистрированных правах на объект недвижимости

Сведения о зарегистрированных правах

Здание			
(вид объекта недвижимости)			
Лист № ____	Раздела <u>2</u>	Всего листов раздела <u>2</u> : ____	Всего разделов: ____
20.06.2017			
Кадастровый номер:		16:50:100309:175	

1. Правообладатель (правообладатели):	1.1. ГОСУДАРСТВЕННОЕ АВТОНОМНОЕ ПРОФЕССИОНАЛЬНОЕ ОБРАЗОВАТЕЛЬНОЕ УЧРЕЖДЕНИЕ "КАЗАНСКИЙ КОЛЛЕДЖ СТРОИТЕЛЬСТВА, АРХИТЕКТУРЫ И ГОРОДСКОГО ХОЗЯЙСТВА", ИНН: 1658001319, ОГРН: 1021603282744
2. Вид, номер и дата государственной регистрации права:	2.1. Оперативное управление, № 16-16-01/050/2010-517 от 31.03.2010
3. Документы-основания:	3.1. Распоряжение территориального управления Федерального агентства по управлению Федеральным имуществом по РТ от 24.09.2007 №548-р
4. Ограничение прав и обременение объекта недвижимости:	не зарегистрировано
5. Сведения о наличии решения об изъятии объекта недвижимости для государственных и муниципальных нужд:	данные отсутствуют
6. Сведения об осуществлении государственной регистрации прав без необходимого в силу закона согласия третьего лица, органа:	данные отсутствуют

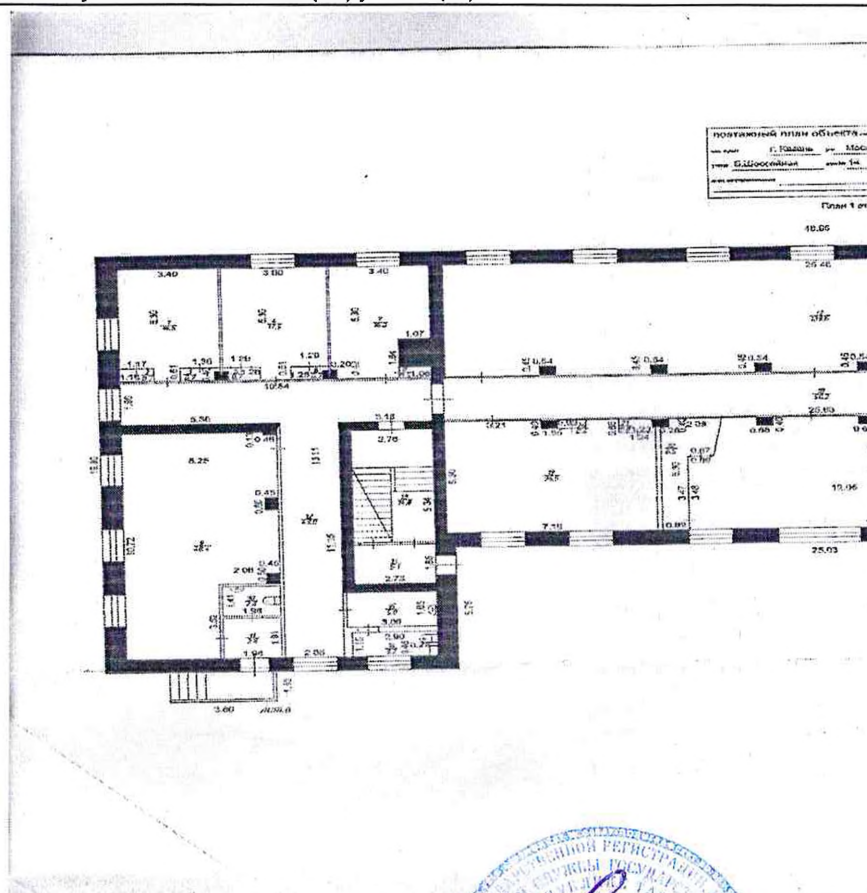
НАЧАЛЬНИК ОТДЕЛА		Фаттахова М. В.
(полное наименование должности)	(подпись)	(инициалы, фамилия)




Выписка из Единого государственного реестра недвижимости об основных характеристиках и зарегистрированных правах на объект недвижимости

Описание местоположения объекта недвижимости

Здание			
(вид объекта недвижимости)			
Лист № <u> </u> Раздела <u>4</u>	Всего листов раздела <u>4</u> : <u> </u>	Всего разделов: <u> </u>	Всего листов выписки: <u> </u>
20.06.2017			
Кадастровый номер:		16:50:100309:175	
Схема расположения объекта недвижимого имущества на земельном(ых) участке(ах):			



Масштаб 1:	данные отсутствуют
НАЧАЛЬНИК ОТДЕЛА	Фаттахова М. В.
(полное наименование должности)	(инициалы, фамилия)

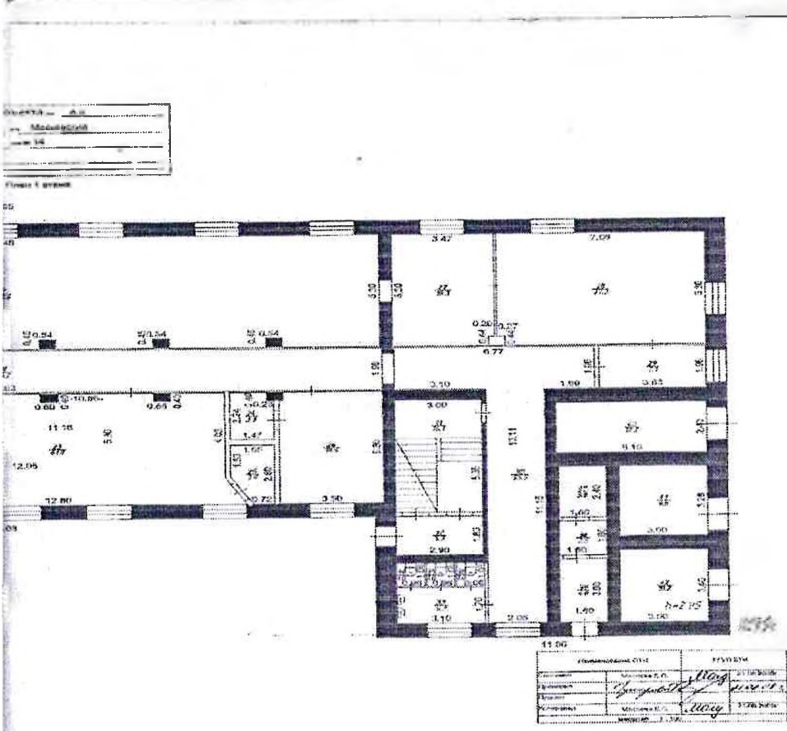


Выписка из Единого государственного реестра недвижимости об основных характеристиках и зарегистрированных правах на объект недвижимости

Описание местоположения объекта недвижимости

Здание			
(вид объекта недвижимости)			
Лист № ____ Раздела <u>4</u>	Всего листов раздела <u>4</u> : ____	Всего разделов: ____	Всего листов выписки: ____
20.06.2017			
Кадастровый номер:		16:50:100309:175	

Схема расположения объекта недвижимого имущества на земельном(ых) участке(ах):

	
Масштаб 1:	данные отсутствуют

НАЧАЛЬНИК ОТДЕЛА

(полное наименование должности)

Фаттахова М. В.

(инициалы, фамилия)



Здание			
(вид объекта недвижимости)			
Лист № ____	Раздела <u>4</u>	Всего листов раздела <u>4</u> : ____	Всего разделов: ____
20.06.2017		Всего листов выписки: ____	
Кадастровый номер:		16:50:100309:175	

Ситуационный план

насел. пункт г. Казань р-н Московский

улица Б.Шоссейная дом № 14

иные инженерные сооружения _____

улица Фрунзенская

улица Б.Шоссейная

Наименование ОТИ		РУПБТИ	
Составил	Маслова Е.О.	<i>Маслова Е.О.</i>	21.08.2009г.
Проверил	<i>Маслова Е.О.</i>	<i>Маслова Е.О.</i>	21.08.2009г.
Генерал			
Копировал	Маслова Е.О.	<i>Маслова Е.О.</i>	21.08.2009г.
масштаб 1:500			

НАЧАЛЬНИК ОТДЕЛА			Фаттахова М. В.
(полное наименование должности)		(подпись)	(инициалы, фамилия)

Фаттахова М. В.

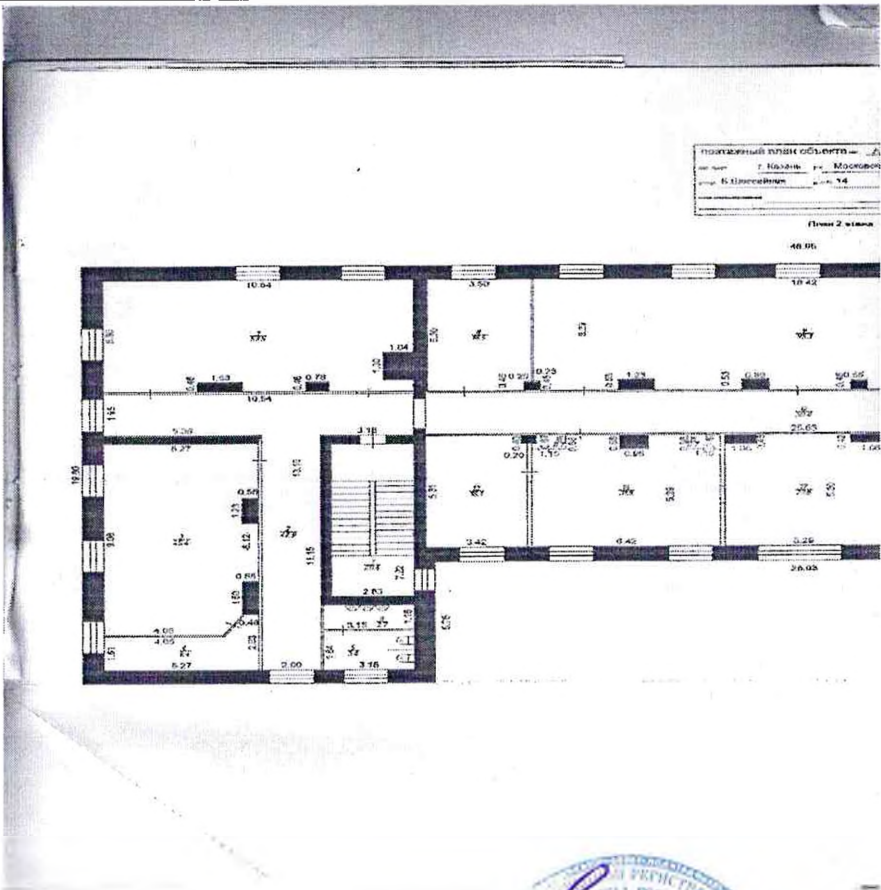
(инициалы, фамилия)

Выписка из Единого государственного реестра недвижимости об основных характеристиках и зарегистрированных правах на объект недвижимости

Описание местоположения объекта недвижимости

Здание			
(вид объекта недвижимости)			
Лист № <u> </u> Раздела <u>4</u>	Всего листов раздела <u>4</u> : <u> </u>	Всего разделов: <u> </u>	Всего листов выписки: <u> </u>
20.06.2017			
Кадастровый номер:		16:50:100309:175	

Схема расположения объекта недвижимого имущества на земельном(ых) участке(ах):

	
Масштаб 1:	данные отсутствуют

НАЧАЛЬНИК ОТДЕЛА

(полное наименование должности)

Фаттахова М. В.

(подпись)

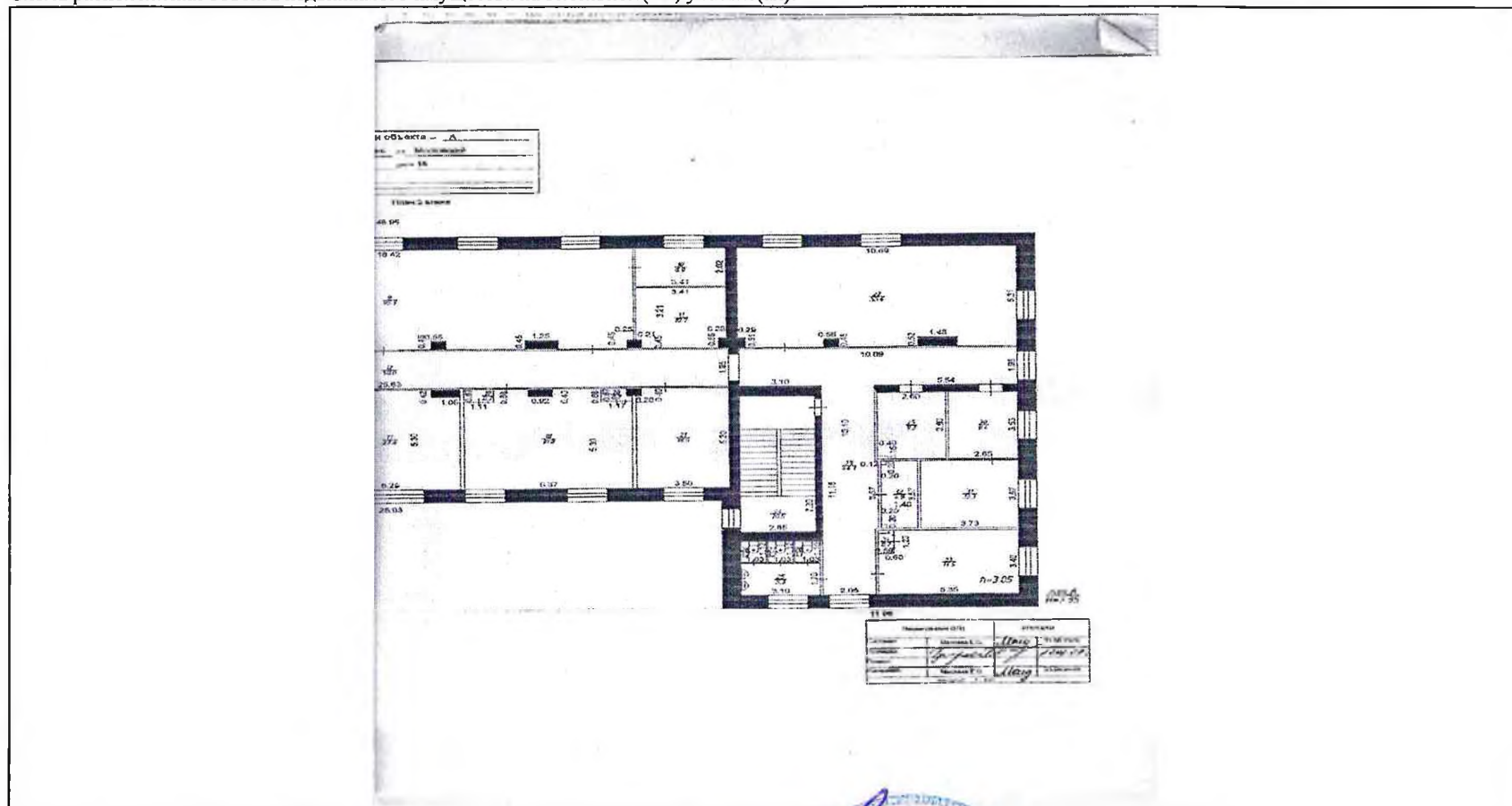
(инициалы, фамилия)

Выписка из Единого государственного реестра недвижимости об основных характеристиках и зарегистрированных правах на объект недвижимости

Описание местоположения объекта недвижимости

Здание			
(вид объекта недвижимости)			
Лист №	Раздела 4	Всего листов раздела 4: _____	Всего разделов: _____
20.06.2017		Всего листов выписки: _____	
Кадастровый номер:		16:50:100309:175	

Схема расположения объекта недвижимого имущества на земельном(ых) участке(ах):



Масштаб 1:	данные отсутствуют
------------	--------------------

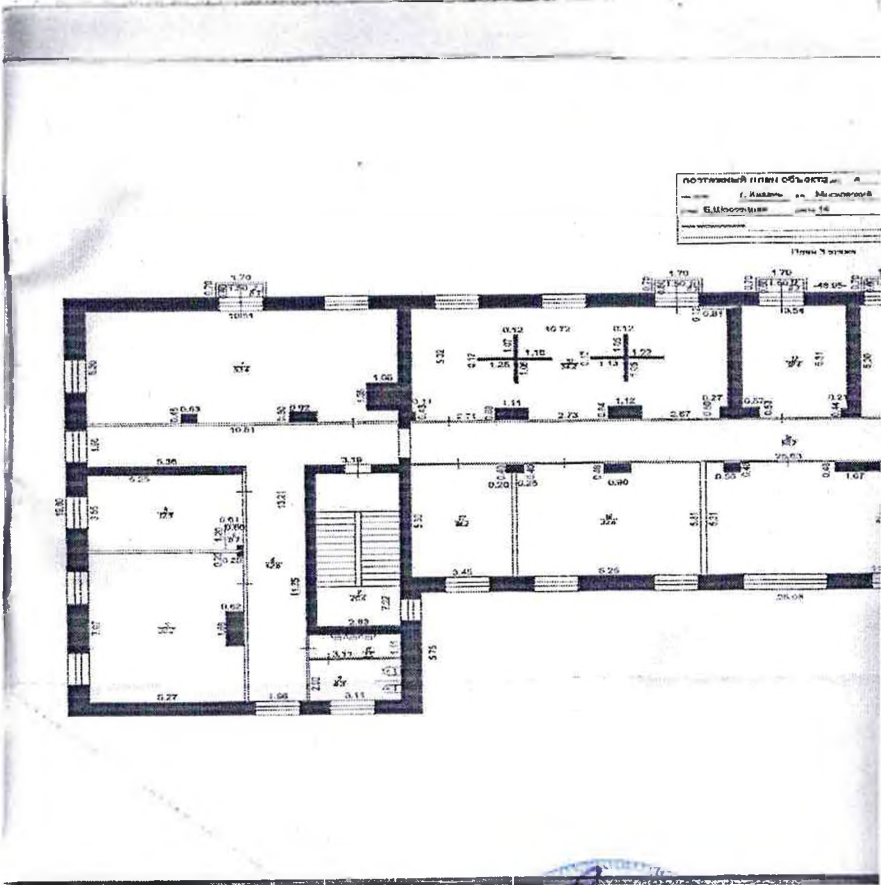
НАЧАЛЬНИК ОТДЕЛА		Фаттахова М. В.
(полное наименование должности)	(подпись)	(инициалы, фамилия)

Выписка из Единого государственного реестра недвижимости об основных характеристиках и зарегистрированных правах на объект недвижимости

Описание местоположения объекта недвижимости

Здание			
(вид объекта недвижимости)			
Лист № <u> </u> Раздела <u>4</u>	Всего листов раздела <u>4</u> : <u> </u>	Всего разделов: <u> </u>	Всего листов выписки: <u> </u>
20.06.2017			
Кадастровый номер:		16:50:100309:175	

Схема расположения объекта недвижимого имущества на земельном(ых) участке(ах):

	
Масштаб 1:	данные отсутствуют

НАЧАЛЬНИК ОТДЕЛА		Фаттахова М. В.
(полное наименование должности)	(подпись)	(инициалы, фамилия)

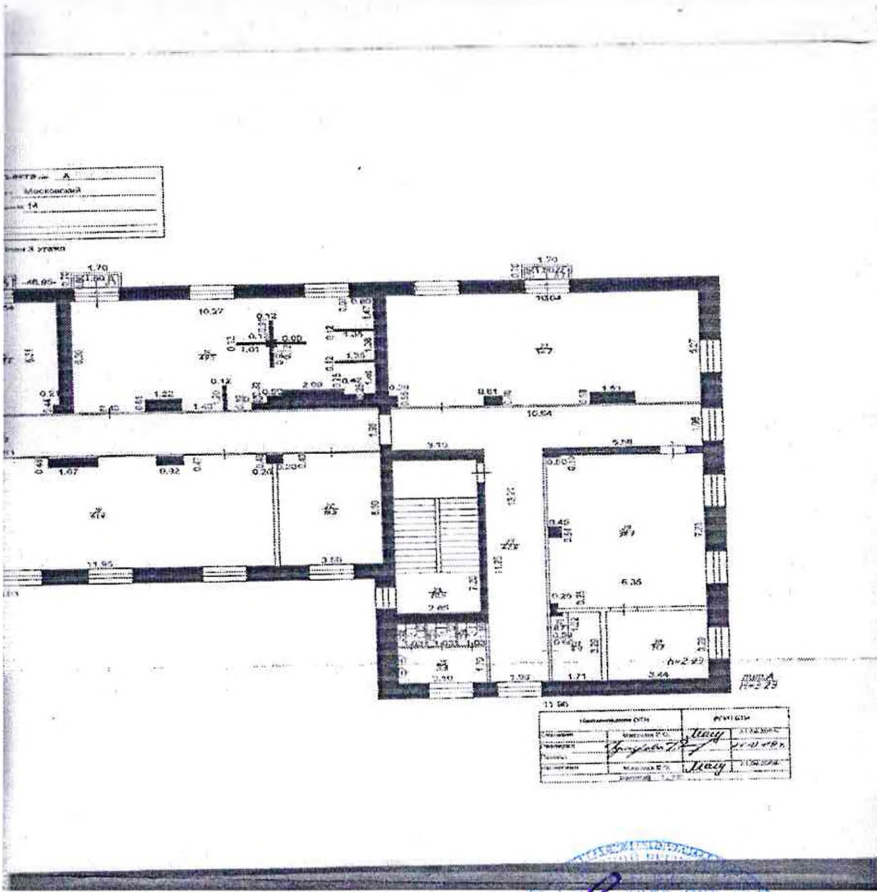


Выписка из Единого государственного реестра недвижимости об основных характеристиках и зарегистрированных правах на объект недвижимости

Описание местоположения объекта недвижимости

Здание			
(вид объекта недвижимости)			
Лист № <u>20.06.2017</u>	Раздела <u>4</u>	Всего листов раздела <u>4</u> : <u> </u>	Всего разделов: <u> </u>
Кадастровый номер:		16:50:100309:175	

Схема расположения объекта недвижимого имущества на земельном(ых) участке(ах):

	
Масштаб 1:	данные отсутствуют

НАЧАЛЬНИК ОТДЕЛА		Фаттахова М. В.
(полное наименование должности)		(инициалы, фамилия)

М.П. (подпись)

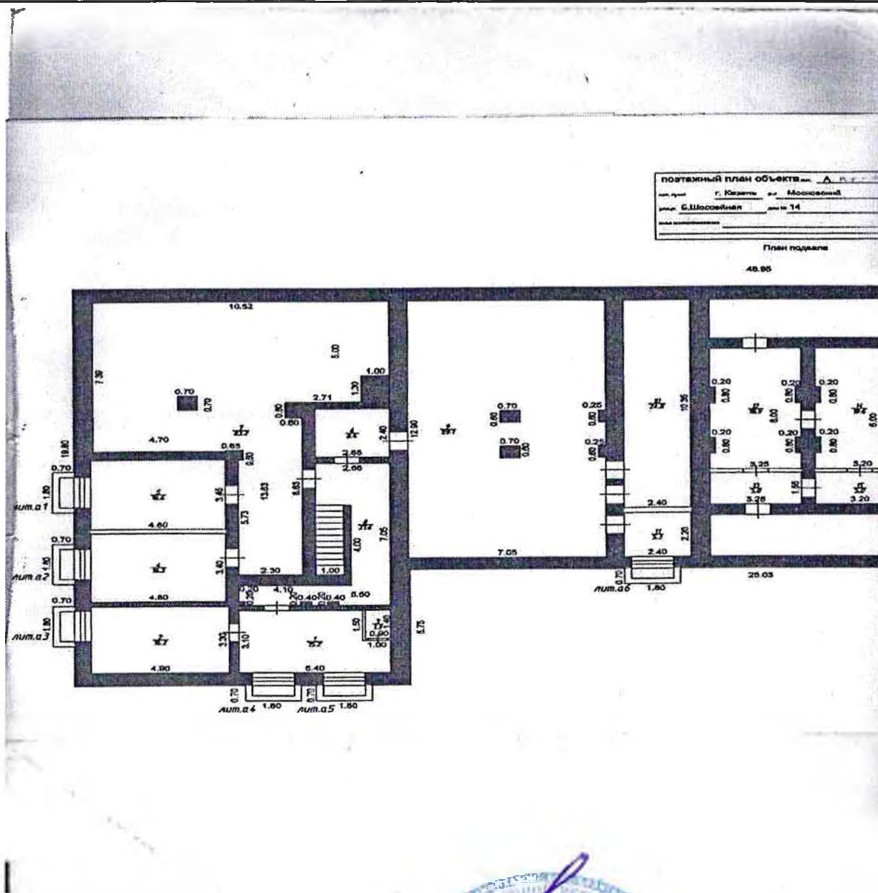
Фаттахова М. В.

Выписка из Единого государственного реестра недвижимости об основных характеристиках и зарегистрированных правах на объект недвижимости

Описание местоположения объекта недвижимости

Здание			
(вид объекта недвижимости)			
Лист № <u> </u> Раздела <u>4</u>	Всего листов раздела <u>4</u> : <u> </u>	Всего разделов: <u> </u>	Всего листов выписки: <u> </u>
20.06.2017			
Кадастровый номер:		16:50:100309:175	

Схема расположения объекта недвижимого имущества на земельном(ых) участке(ах):

	
Масштаб 1:	данные отсутствуют

НАЧАЛЬНИК ОТДЕЛА

(полное наименование должности)

Фаттахова М. В.

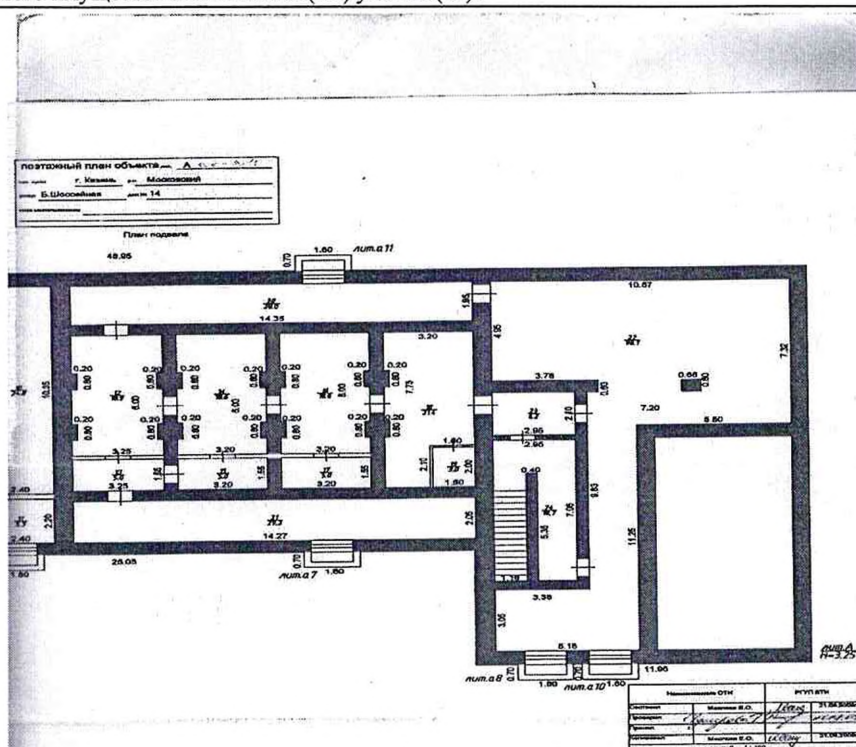
(инициалы, фамилия)

Выписка из Единого государственного реестра недвижимости об основных характеристиках и зарегистрированных правах на объект недвижимости

Описание местоположения объекта недвижимости

Здание			
(вид объекта недвижимости)			
Лист № <u> </u> Раздела <u>4</u>	Всего листов раздела <u>4</u> : <u> </u>	Всего разделов: <u> </u>	Всего листов выписки: <u> </u>
20.06.2017			
Кадастровый номер:		16:50:100309:175	

Схема расположения объекта недвижимого имущества на земельном(ых) участке(ах):




Масштаб 1:

данные отсутствуют

НАЧАЛЬНИК ОТДЕЛА

(полное наименование должности)



Фаттахова М. В.

(инициалы, фамилия)

УПРАВЛЕНИЕ ФЕДЕРАЛЬНОЙ СЛУЖБЫ ГОСУДАРСТВЕННОЙ РЕГИСТРАЦИИ, КАДАСТРА И КАРТОГРАФИИ ПО РЕСПУБЛИКЕ ТАТАРСТАН

(полное наименование органа регистрации прав)

Раздел 1

Выписка из Единого государственного реестра недвижимости об основных характеристиках и зарегистрированных правах на объект недвижимости
Сведения об основных характеристиках объекта недвижимости

В Единый государственный реестр недвижимости внесены следующие сведения:

Здание			
(вид объекта недвижимости)			
Лист № <u> </u> Раздела <u>1</u>	Всего листов раздела <u>1</u> : <u> </u>	Всего разделов: <u> </u>	Всего листов выписки: <u> </u>
20.06.2017			
Кадастровый номер:		16:50:100304:26	

Номер кадастрового квартала:	16:50:100303
Дата присвоения кадастрового номера:	09.02.2011
Ранее присвоенный государственный учетный номер:	Инвентарный номер: 1439, Кадастровый номер: 16:50:000000:0:4108
Адрес:	Республика Татарстан, г Казань, ул Исаева
Площадь, м²:	697.4
Назначение:	Нежилое здание
Наименование:	Спортзал
Количество этажей, в том числе подземных этажей:	1
Год ввода в эксплуатацию по завершении строительства:	1963
Год завершения строительства:	данные отсутствуют
Кадастровая стоимость, руб.:	15452033.76
Кадастровые номера иных объектов недвижимости, в пределах которых расположен объект недвижимости:	16:50:100303:31
Кадастровые номера помещений, машино-мест, расположенных в здании или сооружении:	данные отсутствуют
Виды разрешенного использования:	данные отсутствуют
Статус записи об объекте недвижимости:	Сведения об объекте недвижимости имеют статус "актуальные, ранее учтенные"
Особые отметки:	Дата инвентаризации объекта 26.11.2004 г.
Получатель выписки:	ГОСУДАРСТВЕННОЕ АВТОНОМНОЕ ПРОФЕССИОНАЛЬНОЕ ОБРАЗОВАТЕЛЬНОЕ УЧРЕЖДЕНИЕ "КАЗАНСКИЙ КОЛЛЕДЖ СТРОИТЕЛЬСТВА, АРХИТЕКТУРЫ И ГОРОДСКОГО ХОЗЯЙСТВА"

НАЧАЛЬНИК ОТДЕЛА	(подпись)	Фаттахова М. В.
(полное наименование должности)		(инициалы, фамилия)

Выписка из Единого государственного реестра недвижимости об основных характеристиках и зарегистрированных правах на объект недвижимости
Сведения о зарегистрированных правах

Здание			
(вид объекта недвижимости)			
Лист № <u> </u> Раздела <u>2</u>	Всего листов раздела <u>2</u> : <u> </u>	Всего разделов: <u> </u>	Всего листов выписки: <u> </u>
20.06.2017			
Кадастровый номер:		16:50:100304:26	

1. Правообладатель (правообладатели):	1.1. ГОСУДАРСТВЕННОЕ АВТОНОМНОЕ ПРОФЕССИОНАЛЬНОЕ ОБРАЗОВАТЕЛЬНОЕ УЧРЕЖДЕНИЕ "КАЗАНСКИЙ КОЛЛЕДЖ СТРОИТЕЛЬСТВА, АРХИТЕКТУРЫ И ГОРОДСКОГО ХОЗЯЙСТВА", ИНН: 1658001319, ОГРН: 1021603282744
2. Вид, номер и дата государственной регистрации права:	2.1. Оперативное управление, № 16-16-01/130/2009-424 от 05.06.2009
3. Документы-основания:	3.1. Распоряжение территориального управления Федерального агентства по управлению Федеральным имуществом по РТ от 24.09.2007 №548-р
4. Ограничение прав и обременение объекта недвижимости:	не зарегистрировано
5. Сведения о наличии решения об изъятии объекта недвижимости для государственных и муниципальных нужд:	данные отсутствуют
6. Сведения об осуществлении государственной регистрации прав без необходимого в силу закона согласия третьего лица, органа:	данные отсутствуют

НАЧАЛЬНИК ОТДЕЛА		Фаттахова М. В.
(полное наименование должности)	(подпись)	(инициалы, фамилия)

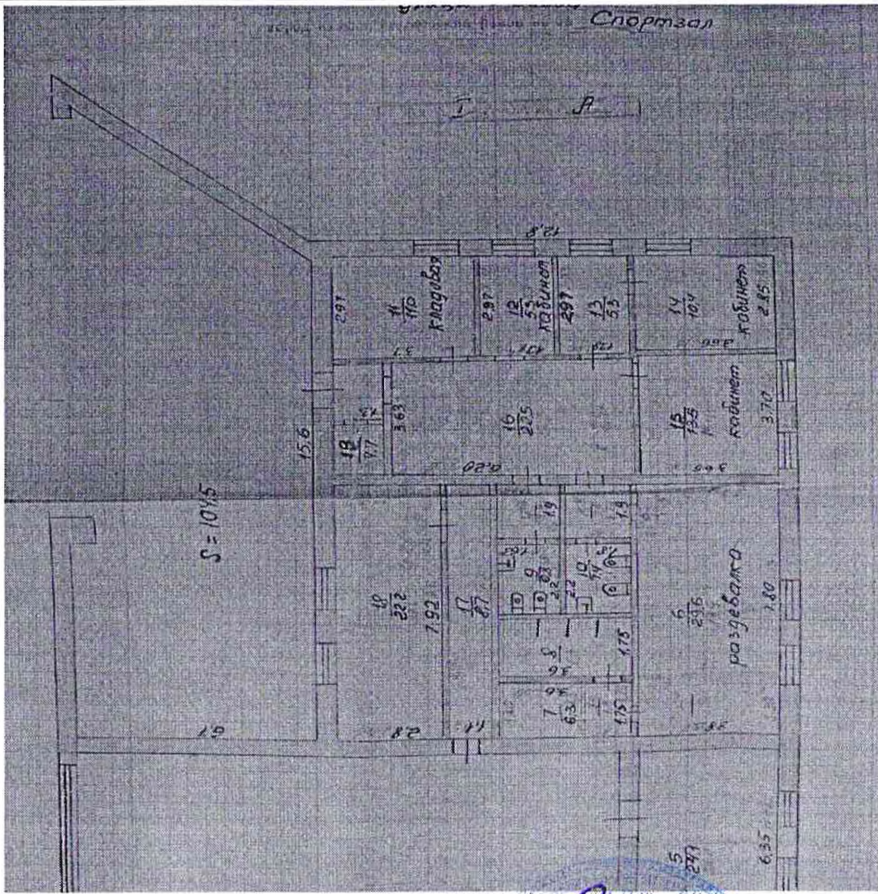


Выписка из Единого государственного реестра недвижимости об основных характеристиках и зарегистрированных правах на объект недвижимости

Описание местоположения объекта недвижимости

Здание			
(вид объекта недвижимости)			
Лист №	Раздела 4	Всего листов раздела 4 :	Всего разделов: _____
20.06.2017		Всего листов выписки: _____	
Кадастровый номер:		16:50:100304:26	

Схема расположения объекта недвижимого имущества на земельном(ых) участке(ах):

	
Масштаб 1:	163

НАЧАЛЬНИК ОТДЕЛА	Фаттахова М. В.
(полное наименование должности)	(инициалы, фамилия)

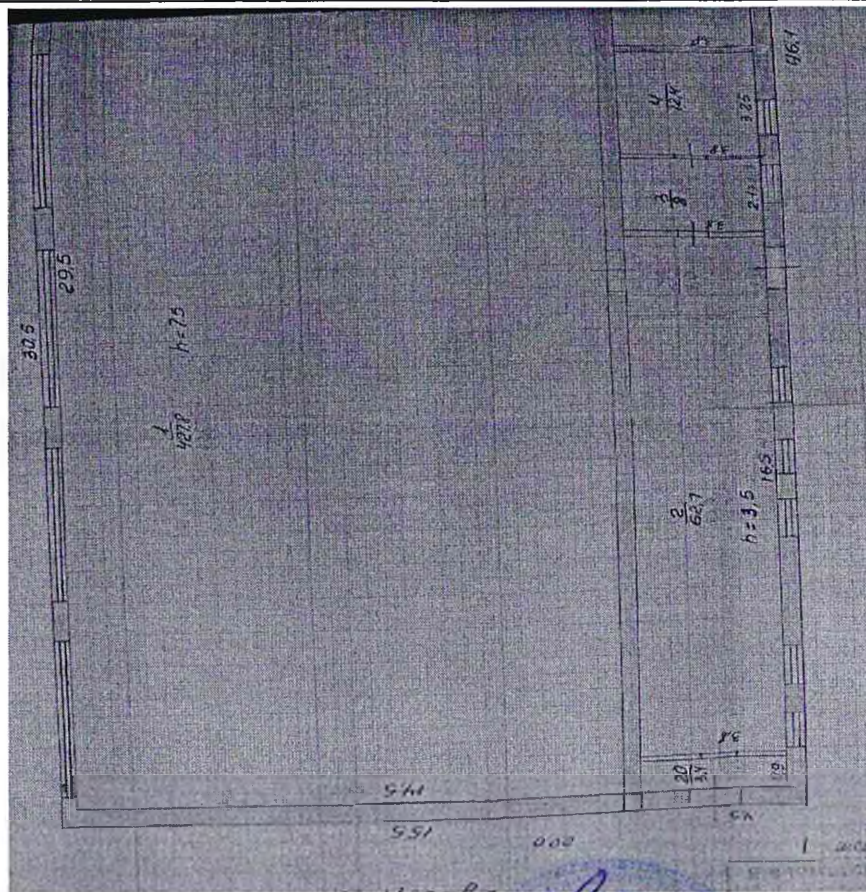
Handwritten signature in blue ink over a circular official stamp of the Ministry of Natural Resources and Environmental Protection of the Republic of Tatarstan.

Выписка из Единого государственного реестра недвижимости об основных характеристиках и зарегистрированных правах на объект недвижимости

Описание местоположения объекта недвижимости

Здание			
(вид объекта недвижимости)			
Лист № <u> </u> Раздела <u>4</u>	Всего листов раздела <u>4</u> : <u> </u>	Всего разделов: <u> </u>	Всего листов выписки: <u> </u>
20.06.2017			
Кадастровый номер:		16:50:100304:26	

Схема расположения объекта недвижимого имущества на земельном(ых) участке(ах):



Масштаб 1:	134
НАЧАЛЬНИК ОТДЕЛА	Фаттахова М. В.
(полное наименование должности)	(подпись)
	(инициалы, фамилия)

УПРАВЛЕНИЕ ФЕДЕРАЛЬНОЙ СЛУЖБЫ ГОСУДАРСТВЕННОЙ РЕГИСТРАЦИИ, КАДАСТРА И КАРТОГРАФИИ ПО РЕСПУБЛИКЕ ТАТАРСТАН

(полное наименование органа регистрации прав)

Раздел 1

Выписка из Единого государственного реестра недвижимости об основных характеристиках и зарегистрированных правах на объект недвижимости
Сведения об основных характеристиках объекта недвижимости

В Единый государственный реестр недвижимости внесены следующие сведения:

Здание			
(вид объекта недвижимости)			
Лист № ____ Раздела <u>1</u>	Всего листов раздела <u>1</u> : ____	Всего разделов: ____	Всего листов выписки: ____
20.06.2017			
Кадастровый номер:		16:50:220518:49	

Номер кадастрового квартала:	16:50:220518
Дата присвоения кадастрового номера:	13.11.2010
Ранее присвоенный государственный учетный номер:	Инвентарный номер: 10645, Кадастровый номер: 16:50:220518:22:8

Адрес:	Республика Татарстан, г Казань, ул Беломорская, д 18А
Площадь, м²:	7222.3
Назначение:	Жилой дом
Наименование:	Здание (строение)
Количество этажей, в том числе подземных этажей:	10, в том числе подземных 1
Год ввода в эксплуатацию по завершении строительства:	данные отсутствуют
Год завершения строительства:	1976
Кадастровая стоимость, руб.:	334303655.71
Кадастровые номера иных объектов недвижимости, в пределах которых расположен объект недвижимости:	16:50:220518:22
Кадастровые номера помещений, машино-мест, расположенных в здании или сооружении:	16:50:220518:670, 16:50:220518:669, 16:50:220518:665
Виды разрешенного использования:	данные отсутствуют
Статус записи об объекте недвижимости:	Сведения об объекте недвижимости имеют статус "актуальные, ранее учтенные"
Особые отметки:	данные отсутствуют
Получатель выписки:	ГОСУДАРСТВЕННОЕ АВТОНОМНОЕ ПРОФЕССИОНАЛЬНОЕ ОБРАЗОВАТЕЛЬНОЕ УЧРЕЖДЕНИЕ "КАЗАНСКИЙ КОЛЛЕДЖ СТРОИТЕЛЬСТВА, АРХИТЕКТУРЫ И ГОРОДСКОГО ХОЗЯЙСТВА"

НАЧАЛЬНИК ОТДЕЛА		Фаттахова М. В.
(полное наименование должности)	(подпись)	(инициалы, фамилия)

Выписка из Единого государственного реестра недвижимости об основных характеристиках и зарегистрированных правах на объект недвижимости

Сведения о зарегистрированных правах

Здание			
(вид объекта недвижимости)			
Лист № _____	Раздела <u>2</u>	Всего листов раздела <u>2</u> : _____	Всего разделов: _____
20.06.2017			
Кадастровый номер:		16:50:220518:49	

1.	Правообладатель (правообладатели):	1.1.	ГОСУДАРСТВЕННОЕ АВТОНОМНОЕ ПРОФЕССИОНАЛЬНОЕ ОБРАЗОВАТЕЛЬНОЕ УЧРЕЖДЕНИЕ "КАЗАНСКИЙ КОЛЛЕДЖ СТРОИТЕЛЬСТВА, АРХИТЕКТУРЫ И ГОРОДСКОГО ХОЗЯЙСТВА", ИНН: 1658001319, ОГРН: 1021603282744
2.	Вид, номер и дата государственной регистрации права:	2.1.	Оперативное управление, № 16-16-01/154/2011-274 от 13.04.2011
3.	Документы-основания:	3.1.	Распоряжение территориального управления Федерального агентства по управлению Федеральным имуществом по РТ от 24.09.2007 №548-р
Ограничение прав и обременение объекта недвижимости:			
4.	4.1.1.	вид:	Аренда, Республика Татарстан (Татарстан), г.Казань, ул.Беломорская, д.18А, кад.№ 16:50:220518:669, нежилые помещения №№70-76 (присвоен номер 1002), на 2 этаже здания, общая площадь 271, 5 кв.м, лит. А, А1, А4
		дата государственной регистрации:	16.09.2014
		номер государственной регистрации:	16-16-01/137/2014-425
		срок, на который установлено ограничение прав и обременение объекта недвижимости:	с 01.09.2014 по 31.08.2019
		лицо, в пользу которого установлено ограничение прав и обременение объекта недвижимости:	Бродова Анастасия Александровна
		основание государственной регистрации:	Договор аренды государственного имущества от 06.08.2014 №014-2946, дата регистрации 16.09.2014, №16-16-01/137/2014-425
5.	Сведения о наличии решения об изъятии объекта недвижимости для государственных и муниципальных нужд:	данные отсутствуют	
6.	Сведения об осуществлении государственной регистрации прав без необходимого в силу закона согласия третьего лица, органа:	данные отсутствуют	

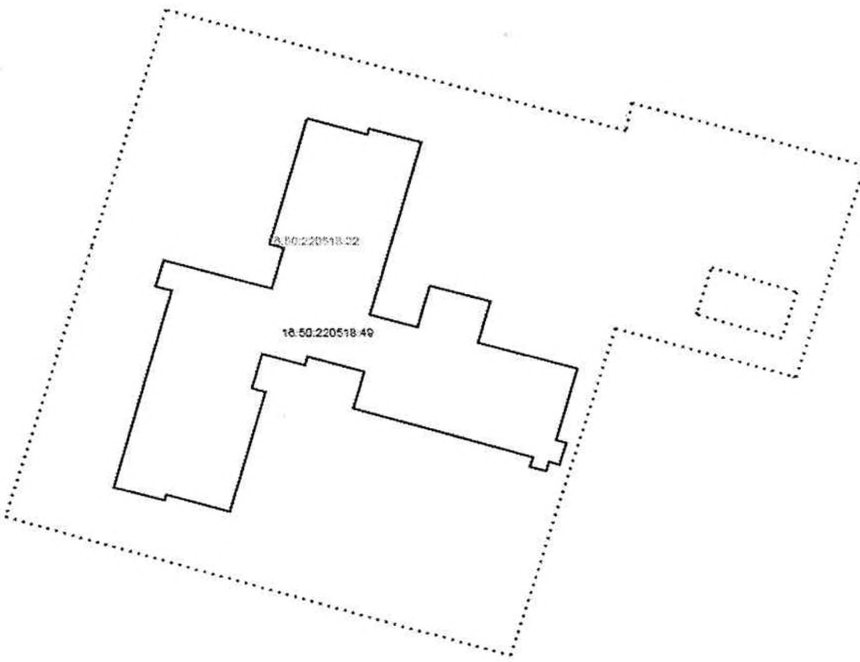
НАЧАЛЬНИК ОТДЕЛА		Фаттахова М. В.
(полное наименование должности)	(подпись)	(инициалы, фамилия)

Выписка из Единого государственного реестра недвижимости об основных характеристиках и зарегистрированных правах на объект недвижимости

Описание местоположения объекта недвижимости


Здание			
(вид объекта недвижимости)			
Лист №	Раздела 4	Всего листов раздела 4 :	Всего разделов:
20.06.2017		Всего листов выписки:	
Кадастровый номер:		16:50:220518:49	

Схема расположения объекта недвижимости на земельном(ых) участке(ах):

	
Масштаб 1:	данные отсутствуют

НАЧАЛЬНИК ОТДЕЛА

(полное наименование должности)



(подпись)

Фаттахова М. В.

(инициалы, фамилия)

УПРАВЛЕНИЕ ФЕДЕРАЛЬНОЙ СЛУЖБЫ ГОСУДАРСТВЕННОЙ РЕГИСТРАЦИИ, КАДАСТРА И КАРТОГРАФИИ ПО РЕСПУБЛИКЕ ТАТАРСТАН

(полное наименование органа регистрации прав)

Раздел 1

Выписка из Единого государственного реестра недвижимости об основных характеристиках и зарегистрированных правах на объект недвижимости
Сведения об основных характеристиках объекта недвижимости

В Единый государственный реестр недвижимости внесены следующие сведения:

Здание	
(вид объекта недвижимости)	
Лист № ____ Раздела <u>1</u>	Всего листов раздела <u>1</u> : ____
Всего разделов: ____	
Всего листов выписки: ____	
20.06.2017	
Кадастровый номер:	16:50:100306:82
Номер кадастрового квартала:	16:50:100306
Дата присвоения кадастрового номера:	06.09.2010
Ранее присвоенный государственный учетный номер:	Инвентарный номер: 1565, Кадастровый номер: 16:50:100306:17:13
Адрес:	Республика Татарстан (Татарстан), г Казань, ул Исаева, д 12
Площадь, м²:	379.6
Назначение:	Нежилое здание
Наименование:	Гараж
Количество этажей, в том числе подземных этажей:	1
Год ввода в эксплуатацию по завершении строительства:	1970
Год завершения строительства:	1970
Кадастровая стоимость, руб.:	2023249.02
Кадастровые номера иных объектов недвижимости, в пределах которых расположен объект недвижимости:	16:50:100306:17
Кадастровые номера помещений, машино-мест, расположенных в здании или сооружении:	данные отсутствуют
Виды разрешенного использования:	данные отсутствуют
Статус записи об объекте недвижимости:	Сведения об объекте недвижимости имеют статус "актуальные, ранее учтенные"
Особые отметки:	данные отсутствуют
Получатель выписки:	ГОСУДАРСТВЕННОЕ АВТОНОМНОЕ ПРОФЕССИОНАЛЬНОЕ ОБРАЗОВАТЕЛЬНОЕ УЧРЕЖДЕНИЕ "КАЗАНСКИЙ КОЛЛЕДЖ СТРОИТЕЛЬСТВА, АРХИТЕКТУРЫ И ГОРОДСКОГО ХОЗЯЙСТВА"

НАЧАЛЬНИК ОТДЕЛА

(полное наименование должности)

(подпись)

Фаттахова М. В.

(инициалы, фамилия)

Выписка из Единого государственного реестра недвижимости об основных характеристиках и зарегистрированных правах на объект недвижимости

Сведения о зарегистрированных правах

Здание			
(вид объекта недвижимости)			
Лист № <u> </u> Раздела <u>2</u>	Всего листов раздела <u>2</u> : <u> </u>	Всего разделов: <u> </u>	Всего листов выписки: <u> </u>
20.06.2017			
Кадастровый номер:		16:50:100306:82	

1. Правообладатель (правообладатели):	1.1. ГОСУДАРСТВЕННОЕ АВТОНОМНОЕ ПРОФЕССИОНАЛЬНОЕ ОБРАЗОВАТЕЛЬНОЕ УЧРЕЖДЕНИЕ "КАЗАНСКИЙ КОЛЛЕДЖ СТРОИТЕЛЬСТВА, АРХИТЕКТУРЫ И ГОРОДСКОГО ХОЗЯЙСТВА", ИНН: 1658001319, ОГРН: 1021603282744
2. Вид, номер и дата государственной регистрации права:	2.1. Оперативное управление, № 16-16-01/154/2011-273 от 13.04.2011
3. Документы-основания:	3.1. Распоряжение руководителя Территориального Управления Федерального агентства по управлению государственным имуществом по Республике Татарстан "О закреплении федерального имущества на праве оперативного управления" от 05.04.2010 №95-р
4. Ограничение прав и обременение объекта недвижимости:	не зарегистрировано
5. Сведения о наличии решения об изъятии объекта недвижимости для государственных и муниципальных нужд:	данные отсутствуют
6. Сведения об осуществлении государственной регистрации прав без необходимого в силу закона согласия третьего лица, органа:	данные отсутствуют

НАЧАЛЬНИК ОТДЕЛА		Фаттахова М. В.
(полное наименование должности)	(подпись)	(инициалы, фамилия)

Выписка из Единого государственного реестра недвижимости об основных характеристиках и зарегистрированных правах на объект недвижимости

Описание местоположения объекта недвижимости

Здание			
(вид объекта недвижимости)			
Лист № <u> </u> Раздела <u>4</u>	Всего листов раздела <u>4</u> : <u> </u>	Всего разделов: <u> </u>	Всего листов выписки: <u> </u>
20.06.2017			
Кадастровый номер:		16:50:100306:82	

Схема расположения объекта недвижимого имущества на земельном(ых) участке(ах):

<table border="1" data-bbox="1242 1109 1462 1204"> <thead> <tr> <th colspan="4">ИЗУС 100</th> </tr> <tr> <th>Ф.И.О.</th> <th>Должность</th> <th>Дата</th> <th>Подпись</th> </tr> </thead> <tbody> <tr> <td>Исаева А.И.</td> <td>Инженер</td> <td>16.06.17</td> <td>Исаева А.И.</td> </tr> <tr> <td>Исаева А.И.</td> <td>Инженер</td> <td>16.06.17</td> <td>Исаева А.И.</td> </tr> <tr> <td>Исаева А.И.</td> <td>Инженер</td> <td>16.06.17</td> <td>Исаева А.И.</td> </tr> </tbody> </table>		ИЗУС 100				Ф.И.О.	Должность	Дата	Подпись	Исаева А.И.	Инженер	16.06.17	Исаева А.И.	Исаева А.И.	Инженер	16.06.17	Исаева А.И.	Исаева А.И.	Инженер	16.06.17	Исаева А.И.
ИЗУС 100																					
Ф.И.О.	Должность	Дата	Подпись																		
Исаева А.И.	Инженер	16.06.17	Исаева А.И.																		
Исаева А.И.	Инженер	16.06.17	Исаева А.И.																		
Исаева А.И.	Инженер	16.06.17	Исаева А.И.																		
Масштаб 1:	данные отсутствуют																				

НАЧАЛЬНИК ОТДЕЛА	Фаттахова М. В.
(полное наименование должности)	(инициалы, фамилия)

М.П.

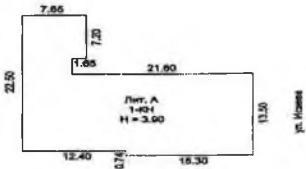
10. И

Выписка из Единого государственного реестра недвижимости об основных характеристиках и зарегистрированных правах на объект недвижимости

Описание местоположения объекта недвижимости

Здание			
(вид объекта недвижимости)			
Лист №	Раздела 4	Всего листов раздела 4:	Всего разделов:
20.06.2017			
Кадастровый номер:		16:50:100306:82	

Схема расположения объекта недвижимого имущества на земельном(ых) участке(ах):

<p>СИТУАЦИОННЫЙ ПЛАН населенный пункт "Казань", р-н "Московский" улицы: Юрская, дом №12 иное местоположение</p>  <p>Масштаб 1: данные отсутствуют</p>	
-----------------------------------------------------------------------------------------------------------------------------------------------------------------------------------------------------------------------------------------------------	--

НАЧАЛЬНИК ОТДЕЛА	(полное наименование должности)	(подпись)	Фаттахова М. В.	(инициалы, фамилия)
------------------	---------------------------------	-----------	-----------------	---------------------

Выписка из Единого государственного реестра недвижимости об основных характеристиках и зарегистрированных правах на объект недвижимости

Сведения об основных характеристиках объекта недвижимости

В Единый государственный реестр недвижимости внесены следующие сведения:

Земельный участок			
<small>(вид объекта недвижимости)</small>			
Лист № _____	Раздела 1	Всего листов раздела 1 : _____	Всего разделов: _____
20.06.2017			
Кадастровый номер:		16:50:100411:22	

Номер кадастрового квартала:	16:50:100411
Дата присвоения кадастрового номера:	20.01.2006
Ранее присвоенный государственный учетный номер:	Иной номер: 16-50-05-01-11-0009
Адрес:	установлено относительно ориентира, расположенного в границах участка. Почтовый адрес ориентира: Республика Татарстан, МО "г Казань", г Казань, Московский район, ул. Энергетиков
Площадь:	1850 +/- 15 кв. м
Кадастровая стоимость, руб.:	12268700.50
Кадастровые номера расположенных в пределах земельного участка объектов недвижимости:	16:50:100411:175, 16:50:100411:176
Категория земель:	Земли населённых пунктов
Виды разрешенного использования:	под здание учебного корпуса
Статус записи об объекте недвижимости:	Сведения об объекте недвижимости имеют статус "актуальные, ранее учтенные"
Особые отметки:	данные отсутствуют
Получатель выписки:	ГОСУДАРСТВЕННОЕ АВТОНОМНОЕ ПРОФЕССИОНАЛЬНОЕ ОБРАЗОВАТЕЛЬНОЕ УЧРЕЖДЕНИЕ "КАЗАНСКИЙ КОЛЛЕДЖ СТРОИТЕЛЬСТВА, АРХИТЕКТУРЫ И ГОРОДСКОГО ХОЗЯЙСТВА"

НАЧАЛЬНИК ОТДЕЛА		Фаттахова М. В.
<small>(полное наименование должности)</small>	<small>(подпись)</small>	<small>(инициалы, фамилия)</small>



Выписка из Единого государственного реестра недвижимости об основных характеристиках и зарегистрированных правах на объект недвижимости
Сведения о зарегистрированных правах на объект недвижимости

Земельный участок			
(вид объекта недвижимости)			
Лист № ____ Раздела 2	Всего листов раздела 2 : ____	Всего разделов: ____	Всего листов выписки: ____
20.06.2017			
Кадастровый номер:		16:50:100411:22	

1. Правообладатель (правообладатели):	1.1. ГОСУДАРСТВЕННОЕ АВТОНОМНОЕ ПРОФЕССИОНАЛЬНОЕ ОБРАЗОВАТЕЛЬНОЕ УЧРЕЖДЕНИЕ "КАЗАНСКИЙ КОЛЛЕДЖ СТРОИТЕЛЬСТВА, АРХИТЕКТУРЫ И ГОРОДСКОГО ХОЗЯЙСТВА", ИНН: 1658001319, ОГРН: 1021603282744
2. Вид, номер и дата государственной регистрации права:	2.1. Постоянное (бессрочное) пользование, № 16-16-01/281/2012-367 от 26.06.2012
3. Документы-основания:	3.1. Постановление Главы администрации г.Казани "Об отводе Казанскому индустриально-педагогическому техникуму земельного участка по ул.Энергетиков Московского района" от 24.04.1995 №485; Государственный акт на право собственности на землю, пожизненного наследуемого владения, бессрочного (постоянного) пользования землей от 30.06.1995 №РТ-50-001701
4. Ограничение прав и обременение объекта недвижимости:	не зарегистрировано
5. Сведения о наличии решения об изъятии объекта недвижимости для государственных и муниципальных нужд:	данные отсутствуют
6. Сведения об осуществлении государственной регистрации прав без необходимого в силу закона согласия третьего лица, органа:	данные отсутствуют

НАЧАЛЬНИК ОТДЕЛА		Фаттахова М. В.
(полное наименование должности)	(подпись)	(инициалы, фамилия)

М.П.

105 ф. И

Выписка из Единого государственного реестра недвижимости об основных характеристиках и зарегистрированных правах на объект недвижимости
Описание местоположения земельного участка

Земельный участок			
(вид объекта недвижимости)			
Лист № <u> </u> Раздела <u>3</u>	Всего листов раздела <u>3</u> : <u> </u>	Всего разделов: <u> </u>	Всего листов выписки: <u> </u>
20.06.2017			
Кадастровый номер:		16:50:100411:22	

План (чертеж, схема) земельного участка:

Масштаб 1:	Условные обозначения:

НАЧАЛЬНИК ОТДЕЛА	Фаттахова М. В.
(полное наименование должности)	(инициалы, фамилия)

М.П.

Выписка из Единого государственного реестра недвижимости об основных характеристиках и зарегистрированных правах на объект недвижимости

Сведения об основных характеристиках объекта недвижимости

В Единый государственный реестр недвижимости внесены следующие сведения:

Земельный участок			
(вид объекта недвижимости)			
Лист № _____	Раздела 1	Всего листов раздела 1 : _____	Всего разделов: _____
20.06.2017			
Кадастровый номер:		16:50:100309:71	

Номер кадастрового квартала:	16:50:100309
Дата присвоения кадастрового номера:	23.01.2006
Ранее присвоенный государственный учетный номер:	Кадастровый номер: 16-50-05-02-17-0130
Адрес:	установлено относительно ориентира, расположенного в границах участка. Почтовый адрес ориентира: Республика Татарстан, г Казань, Московский район, ул Б.Шоссейная, дом 14
Площадь:	1500 +/- 13.55 кв. м
Кадастровая стоимость, руб.:	14389545
Кадастровые номера расположенных в пределах земельного участка объектов недвижимости:	16:50:100309:175
Категория земель:	Земли населённых пунктов
Виды разрешенного использования:	для реконструкции здания общежития под многоквартирный жилой дом
Статус записи об объекте недвижимости:	Сведения об объекте недвижимости имеют статус "актуальные, ранее учтенные"
Особые отметки:	данные отсутствуют
Получатель выписки:	ГОСУДАРСТВЕННОЕ АВТОНОМНОЕ ПРОФЕССИОНАЛЬНОЕ ОБРАЗОВАТЕЛЬНОЕ УЧРЕЖДЕНИЕ "КАЗАНСКИЙ КОЛЛЕДЖ СТРОИТЕЛЬСТВА, АРХИТЕКТУРЫ И ГОРОДСКОГО ХОЗЯЙСТВА"

НАЧАЛЬНИК ОТДЕЛА	(подпись)	Фаттахова М. В.
(полное наименование должности)		(инициалы, фамилия)

М.П.

Выписка из Единого государственного реестра недвижимости об основных характеристиках и зарегистрированных правах на объект недвижимости
Сведения о зарегистрированных правах на объект недвижимости

Земельный участок			
(вид объекта недвижимости)			
Лист № <u>2</u> Раздела <u>2</u>	Всего листов раздела <u>2</u> : <u> </u>	Всего разделов: <u> </u>	Всего листов выписки: <u> </u>
20.06.2017			
Кадастровый номер:		16:50:100309:71	

1. Правообладатель (правообладатели):	1.1. ГОСУДАРСТВЕННОЕ АВТОНОМНОЕ ПРОФЕССИОНАЛЬНОЕ ОБРАЗОВАТЕЛЬНОЕ УЧРЕЖДЕНИЕ "КАЗАНСКИЙ КОЛЛЕДЖ СТРОИТЕЛЬСТВА, АРХИТЕКТУРЫ И ГОРОДСКОГО ХОЗЯЙСТВА", ИНН: 1658001319, ОГРН: 1021603282744
2. Вид, номер и дата государственной регистрации права:	2.1. Постоянное (бессрочное) пользование, № 16-16-01/281/2012-368 от 26.06.2012
3. Документы-основания:	3.1. Постановление Главы администрации г.Казани "О разрешении Казанскому индустриально-педагогическому техникуму реконструкции здания общежития под квартиры по ул.Б.Шоссейная, 14 в Московском районе" от 11.10.1993 №1005; Государственный акт на право собственности на землю, пожизненного наследуемого владения, бессрочного (постоянного) пользования землей от 01.07.1995 №РТ-50-001704
4. Ограничение прав и обременение объекта недвижимости:	не зарегистрировано
5. Сведения о наличии решения об изъятии объекта недвижимости для государственных и муниципальных нужд:	данные отсутствуют
6. Сведения об осуществлении государственной регистрации прав без необходимого в силу закона согласия третьего лица, органа:	данные отсутствуют

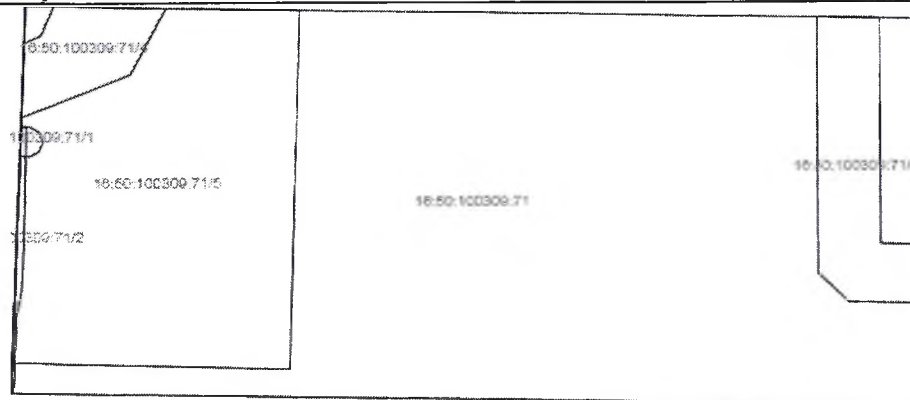
НАЧАЛЬНИК ОТДЕЛА		Фаттахова М. В.
(полное наименование должности)	(подпись)	(инициалы, фамилия)

Выписка из Единого государственного реестра недвижимости об основных характеристиках и зарегистрированных правах на объект недвижимости

Описание местоположения земельного участка

Земельный участок			
(вид объекта недвижимости)			
Лист № <u> </u> Раздела <u>3</u>	Всего листов раздела <u>3</u> : <u> </u>	Всего разделов: <u> </u>	Всего листов выписки: <u> </u>
20.06.2017			
Кадастровый номер:		16:50:100309:71	

План (чертеж, схема) земельного участка:



Масштаб 1:	Условные обозначения:		
НАЧАЛЬНИК ОТДЕЛА (полное наименование должности)		(подпись)	Фаттахова М. В. (инициалы, фамилия)



Выписка из Единого государственного реестра недвижимости об основных характеристиках и зарегистрированных правах на объект недвижимости
Сведения об основных характеристиках объекта недвижимости

В Единый государственный реестр недвижимости внесены следующие сведения:

Земельный участок			
(вид объекта недвижимости)			
Лист № _____ Раздела <u>1</u>	Всего листов раздела <u>1</u> : _____	Всего разделов: _____	Всего листов выписки: _____
<u>20.06.2017</u>			
Кадастровый номер:		<u>16:50:100303:31</u>	

Номер кадастрового квартала:	<u>16:50:100303</u>
Дата присвоения кадастрового номера:	<u>23.01.2006</u>
Ранее присвоенный государственный учетный номер:	Кадастровый номер: <u>16-50-05-02-14-0033</u>
Адрес:	установлено относительно ориентира, расположенного в границах участка. Почтовый адрес ориентира: Республика Татарстан, г Казань, Московский район, ул Исаева
Площадь:	<u>1867 +/- 15.12 кв. м</u>
Кадастровая стоимость, руб.:	<u>12786074.82</u>
Кадастровые номера расположенных в пределах земельного участка объектов недвижимости:	<u>16:50:100304:26</u>
Категория земель:	<u>Земли населённых пунктов</u>
Виды разрешенного использования:	<u>под спортивный корпус</u>
Статус записи об объекте недвижимости:	<u>Сведения об объекте недвижимости имеют статус "актуальные, ранее учтенные"</u>
Особые отметки:	<u>данные отсутствуют</u>
Получатель выписки:	<u>ГОСУДАРСТВЕННОЕ АВТОНОМНОЕ ПРОФЕССИОНАЛЬНОЕ ОБРАЗОВАТЕЛЬНОЕ УЧРЕЖДЕНИЕ "КАЗАНСКИЙ КОЛЛЕДЖ СТРОИТЕЛЬСТВА, АРХИТЕКТУРЫ И ГОРОДСКОГО ХОЗЯЙСТВА"</u>

НАЧАЛЬНИК ОТДЕЛА		Фаттахова М. В.
(полное наименование должности)	(подпись)	(инициалы, фамилия)

М.П.

Выписка из Единого государственного реестра недвижимости об основных характеристиках и зарегистрированных правах на объект недвижимости
Сведения о зарегистрированных правах на объект недвижимости

Земельный участок			
(вид объекта недвижимости)			
Лист № <u> </u> Раздела <u>2</u>	Всего листов раздела <u>2</u> : <u> </u>	Всего разделов: <u> </u>	Всего листов выписки: <u> </u>
20.06.2017			
Кадастровый номер:		16:50:100303:31	

1. Правообладатель (правообладатели):	1.1. ГОСУДАРСТВЕННОЕ АВТОНОМНОЕ ПРОФЕССИОНАЛЬНОЕ ОБРАЗОВАТЕЛЬНОЕ УЧРЕЖДЕНИЕ "КАЗАНСКИЙ КОЛЛЕДЖ СТРОИТЕЛЬСТВА, АРХИТЕКТУРЫ И ГОРОДСКОГО ХОЗЯЙСТВА", ИНН: 1658001319, ОГРН: 1021603282744
2. Вид, номер и дата государственной регистрации права:	2.1. Постоянное (бессрочное) пользование, № 16-16-01/281/2012-371 от 26.06.2012
3. Документы-основания:	3.1. Государственный акт на право собственности на землю, пожизненного наследуемого владения, бессрочного (постоянного) пользования землей от 30.06.1995 №РТ-50-001700; Постановление Главы администрации г.Казани "Об отводе Казанскому индустриально-педагогическому техникуму земельного участка по ул.Исаева Московского района" от 24.04.1995 №487
4. Ограничение прав и обременение объекта недвижимости:	не зарегистрировано
5. Сведения о наличии решения об изъятии объекта недвижимости для государственных и муниципальных нужд:	данные отсутствуют
6. Сведения об осуществлении государственной регистрации прав без необходимого в силу закона согласия третьего лица, органа:	данные отсутствуют

НАЧАЛЬНИК ОТДЕЛА		Фаттахова М. В.
(полное наименование должности)	(подпись)	(инициалы, фамилия)

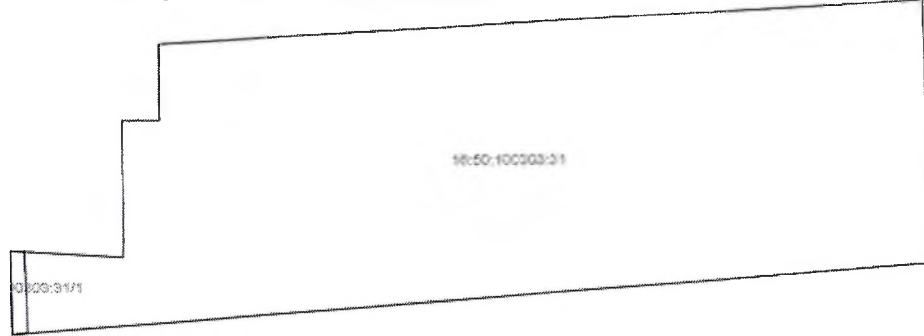
М.П.

Выписка из Единого государственного реестра недвижимости об основных характеристиках и зарегистрированных правах на объект недвижимости

Описание местоположения земельного участка

Земельный участок			
(вид объекта недвижимости)			
Лист №	Раздела <u>3</u>	Всего листов раздела <u>3</u> :	Всего разделов:
20.06.2017		Всего листов выписки:	
Кадастровый номер:		16:50:100303:31	

План (чертеж, схема) земельного участка:

			
Масштаб 1:	Условные обозначения:		

НАЧАЛЬНИК ОТДЕЛА		Фаттахова М. В.
(полное наименование должности)	(подпись)	(инициалы, фамилия)




Выписка из Единого государственного реестра недвижимости об основных характеристиках и зарегистрированных правах на объект недвижимости
Сведения об основных характеристиках объекта недвижимости

В Единый государственный реестр недвижимости внесены следующие сведения:

Земельный участок			
(вид объекта недвижимости)			
Лист № _____	Раздела <u>1</u>	Всего листов раздела <u>1</u> :	Всего разделов: _____
20.06.2017		Всего листов выписки: _____	
Кадастровый номер:		16:50:220518:22	

Номер кадастрового квартала:	16:50:220518
Дата присвоения кадастрового номера:	03.03.2006
Ранее присвоенный государственный учетный номер:	Кадастровый номер: 16-50-04-10-13-0051
Адрес:	установлено относительно ориентира, расположенного в границах участка. Почтовый адрес ориентира: Республика Татарстан, г Казань, Авиастроительный район, ул Беломорская, дом 18а
Площадь:	5420 кв. м
Кадастровая стоимость, руб.:	53096542.20
Кадастровые номера расположенных в пределах земельного участка объектов недвижимости:	16:50:220518:48, 16:50:220518:666, 16:50:220518:42, 16:50:220518:49, 16:50:000000:20889
Категория земель:	Земли населённых пунктов
Виды разрешенного использования:	Общежитие
Статус записи об объекте недвижимости:	Сведения об объекте недвижимости имеют статус "актуальные, ранее учтенные"
Особые отметки:	Граница земельного участка не установлена в соответствии с требованиями земельного законодательства.
Получатель выписки:	ГОСУДАРСТВЕННОЕ АВТОНОМНОЕ ПРОФЕССИОНАЛЬНОЕ ОБРАЗОВАТЕЛЬНОЕ УЧРЕЖДЕНИЕ "КАЗАНСКИЙ КОЛЛЕДЖ СТРОИТЕЛЬСТВА, АРХИТЕКТУРЫ И ГОРОДСКОГО ХОЗЯЙСТВА"

НАЧАЛЬНИК ОТДЕЛА	Фаттахова М. В.
(полное наименование должности)	(инициалы, фамилия)



Выписка из Единого государственного реестра недвижимости об основных характеристиках и зарегистрированных правах на объект недвижимости
Сведения о зарегистрированных правах на объект недвижимости

Земельный участок			
<small>(вид объекта недвижимости)</small>			
Лист № <u> </u> Раздела <u>2</u>	Всего листов раздела <u>2</u> : <u> </u>	Всего разделов: <u> </u>	Всего листов выписки: <u> </u>
20.06.2017			
Кадастровый номер:		16:50:220518:22	

1. Правообладатель (правообладатели):	1.1. ГОСУДАРСТВЕННОЕ АВТОНОМНОЕ ПРОФЕССИОНАЛЬНОЕ ОБРАЗОВАТЕЛЬНОЕ УЧРЕЖДЕНИЕ "КАЗАНСКИЙ КОЛЛЕДЖ СТРОИТЕЛЬСТВА, АРХИТЕКТУРЫ И ГОРОДСКОГО ХОЗЯЙСТВА", ИНН: 1658001319, ОГРН: 1021603282744
2. Вид, номер и дата государственной регистрации права:	2.1. Постоянное (бессрочное) пользование, № 16-16-01/281/2012-369 от 26.06.2012
3. Документы-основания:	3.1. Постановление Главы администрации г.Казани от 17.02.1995 №233; Государственный акт на право собственности на землю, пожизненного наследуемого владения, бессрочного (постоянного) пользования землей от 30.06.1995 №РТ-50-001702
4. Ограничение прав и обременение объекта недвижимости:	не зарегистрировано
5. Сведения о наличии решения об изъятии объекта недвижимости для государственных и муниципальных нужд:	данные отсутствуют
6. Сведения об осуществлении государственной регистрации прав без необходимого в силу закона согласия третьего лица, органа:	данные отсутствуют

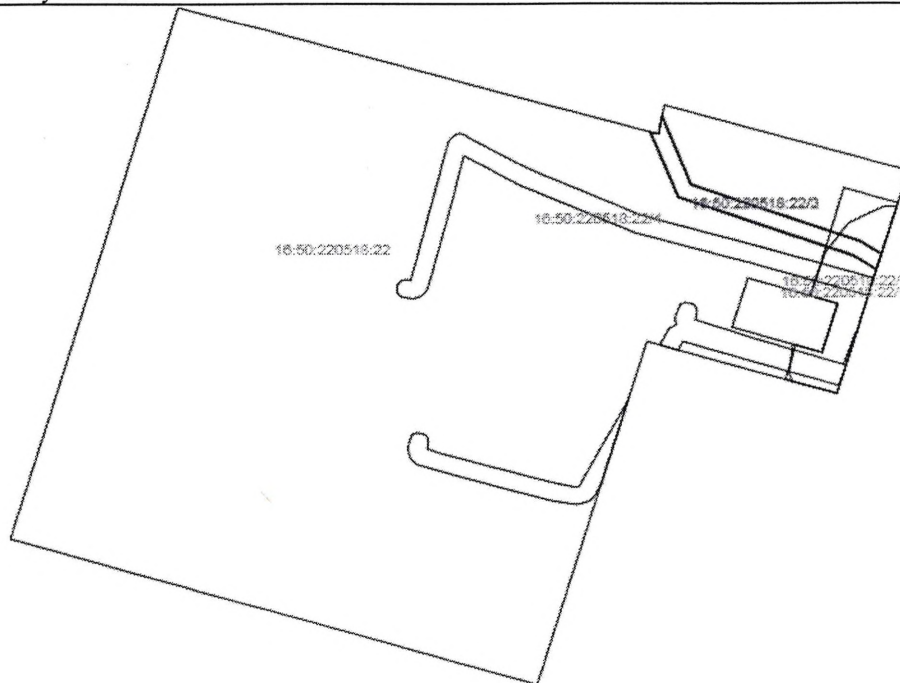
НАЧАЛЬНИК ОТДЕЛА		Фаттахова М. В.
<small>(полное наименование должности)</small>	<small>(подпись)</small>	<small>(инициалы, фамилия)</small>

М.П.

Выписка из Единого государственного реестра недвижимости об основных характеристиках и зарегистрированных правах на объект недвижимости
Описание местоположения земельного участка

Земельный участок			
(вид объекта недвижимости)			
Лист №	Раздела <u>3</u>	Всего листов раздела <u>3</u> : _____	Всего разделов: _____
20.06.2017			
Кадастровый номер:		16:50:220518:22	

План (чертеж, схема) земельного участка:



Масштаб 1:	Условные обозначения:		
НАЧАЛЬНИК ОТДЕЛА		Фаттахова М. В.	
(полное наименование должности)		(инициалы, фамилия)	



Выписка из Единого государственного реестра недвижимости об основных характеристиках и зарегистрированных правах на объект недвижимости

Сведения об основных характеристиках объекта недвижимости

В Единый государственный реестр недвижимости внесены следующие сведения:

Земельный участок			
<small>(вид объекта недвижимости)</small>			
Лист № _____	Раздела 1	Всего листов раздела 1 : _____	Всего разделов: _____
20.06.2017			
Кадастровый номер:		16:50:100306:17	

Номер кадастрового квартала:	16:50:100306
Дата присвоения кадастрового номера:	23.01.2006
Ранее присвоенный государственный учетный номер:	Кадастровый номер: 16-50-05-02-15-0029
Адрес:	установлено относительно ориентира, расположенного в границах участка. Почтовый адрес ориентира: Республика Татарстан, г Казань, Московский район, ул Исаева, дом 12
Площадь:	870 +/- 10.32 кв. м
Кадастровая стоимость, руб.:	5901784.20
Кадастровые номера расположенных в пределах земельного участка объектов недвижимости:	16:50:100306:82, 16:50:000000:20889
Категория земель:	Земли населённых пунктов
Виды разрешенного использования:	под гаражи
Статус записи об объекте недвижимости:	Сведения об объекте недвижимости имеют статус "актуальные, ранее учтенные"
Особые отметки:	данные отсутствуют
Получатель выписки:	ГОСУДАРСТВЕННОЕ АВТОНОМНОЕ ПРОФЕССИОНАЛЬНОЕ ОБРАЗОВАТЕЛЬНОЕ УЧРЕЖДЕНИЕ "КАЗАНСКИЙ КОЛЛЕДЖ СТРОИТЕЛЬСТВА, АРХИТЕКТУРЫ И ГОРОДСКОГО ХОЗЯЙСТВА"

НАЧАЛЬНИК ОТДЕЛА		Фаттахова М. В.
<small>(полное наименование должности)</small>	<small>(подпись)</small>	<small>(инициалы, фамилия)</small>

М.П.



Выписка из Единого государственного реестра недвижимости об основных характеристиках и зарегистрированных правах на объект недвижимости
Сведения о зарегистрированных правах на объект недвижимости

Земельный участок			
(вид объекта недвижимости)			
Лист №	Раздела <u>2</u>	Всего листов раздела <u>2</u> : _____	Всего разделов: _____
20.06.2017			
Кадастровый номер:		16:50:100306:17	

1. Правообладатель (правообладатели):	1.1. ГОСУДАРСТВЕННОЕ АВТОНОМНОЕ ПРОФЕССИОНАЛЬНОЕ ОБРАЗОВАТЕЛЬНОЕ УЧРЕЖДЕНИЕ "КАЗАНСКИЙ КОЛЛЕДЖ СТРОИТЕЛЬСТВА, АРХИТЕКТУРЫ И ГОРОДСКОГО ХОЗЯЙСТВА", ИНН: 1658001319, ОГРН: 1021603282744
2. Вид, номер и дата государственной регистрации права:	2.1. Постоянное (бессрочное) пользование, № 16-16-01/281/2012-372 от 26.06.2012
3. Документы-основания:	3.1. Постановление Главы администрации г.Казани "Об отводе Казанскому индустриально-педагогическому техническому техникуму земельного участка по ул.Исаева Московского района" от 03.07.1995 №820; Государственный акт на право собственности на землю, пожизненного наследуемого владения, бессрочного (постоянного) пользования землей от 29.09.1996 №РТ-50-002022
4. Ограничение прав и обременение объекта недвижимости:	не зарегистрировано
5. Сведения о наличии решения об изъятии объекта недвижимости для государственных и муниципальных нужд:	данные отсутствуют
6. Сведения об осуществлении государственной регистрации прав без необходимого в силу закона согласия третьего лица, органа:	данные отсутствуют


НАЧАЛЬНИК ОТДЕЛА		Фаттахова М. В.
(полное наименование должности)	(подпись)	(инициалы, фамилия)



Выписка из Единого государственного реестра недвижимости об основных характеристиках и зарегистрированных правах на объект недвижимости
Описание местоположения земельного участка

Земельный участок			
(вид объекта недвижимости)			
Лист № ____ Раздела <u>3</u>	Всего листов раздела <u>3</u> : ____	Всего разделов: ____	Всего листов выписки: ____
20.06.2017			
Кадастровый номер:		16:50:100306:17	

План (чертеж, схема) земельного участка:

	
Масштаб 1:	Условные обозначения:

НАЧАЛЬНИК ОТДЕЛА	Фаттахова М. В.
(полное наименование должности)	(инициалы, фамилия)



М.П.